

TUTKIMUSLUPA NÄYTTEENOTTOON JA LIIKKUMISEEN METSÄHALLITUKSEN HALLINNASSA OLEVILLA SUOJELUALUEILLA JA SUOJELUUN VARATUILLA ALUEILLA KOKO MAASSA**Hakemus**

10.04.2019 sähköpostitse.

Päätös

Lupa myönnetään hakemuksen mukaisena muutoin, paitsi lupa-ajan alkamista on myöhennetty ja kestoja pidennetty. Asiasta sovittiin käsittelijän ja hämähäkkityöryhmän yhteyshenkilön kesken sähköpostitse 23.4.2019.

Käsittelijä

Aimo Saano
Metsähallitus, Luontopalvelut
PL 94
01301 Vantaa
aimo.saano@metsa.fi
Puh. 0206 39 4274

Luvan haltijat:

Ympäristöhallinnon hämähäkkityöryhmä. Työryhmän yhteyshenkilönä toimii Timo Pajunen, Luonnontieteellinen keskusmuseo LUOMUS, PL 17 (Pohjoinen Rautatiekatu 13), 00014 Helsingin yliopisto, timo.pajunen@helsinki.fi; puh. +358503182348

Lupa, alue ja voimassaolo

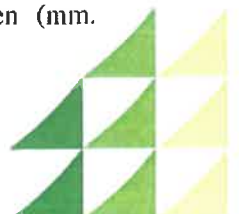
Lupa oikeuttaa luvanhaltijan hämähäkkityöryhmän työhön liittyvään hämähäkkien ja niiden loisten sekä punkkien, lukkien, valeskorpionien, juoksujalkaisten, kaksoisjalkaisten, sokkojuoksiaisten, harvajalkaisten, maasiirtojen, esihyönteisten kuin myös kaksi- ja kolmisukuhäntäisten havainnointiin ja näytteenottoon lajien määrittämistä ja havaintojen dokumentoimista varten sellaisilla Metsähallituksen hallinnassa olevilla suojelualueilla, joiden rauhoitusmääräyksissä näytteenotto on kielletty. Näytteet kerätään haavimalla, puiden oksia ravistamalla, käsin poimimalla, karikkeesta seulomalla, kuoppapyödyksin, kairaamalla maanäytteitä (n. 125 cm³) sekä murtamalla lahopuuta ja kaarnaa puukolla n. 1 dl renkaisiin. Elävien puiden rungoilta voidaan kerätä näytteitä imurilla tai murtamalla kaarnaa puukolla.

Kerätyt näytteet toimitetaan Luonnontieteellisen keskusmuseon tai muun julkisen museon kokoelmiin, niitä ei saa myydä eikä vaihtaa.

Näytteenoton yhteydessä tulevaa muuta materiaalia voidaan luovuttaa ensisijaisesti muiden eliötyöryhmien jäsenten ja toissijaisesti muiden asiantuntijoiden tutkittavaksi. Edelleen luovutettuja näytteitä koskevat tämän luvan ehdot.

Lupa kattaa myös liikkumisen luonnonpuistoissa ja muilla luonnonsuojelualueiden rajoitusalueilla jäljempänä mainituin ehdoin.

Tämän luvan estämättä luontopalvelujen alueyksiköillä on mahdollisuus asettaa alue-, näytteenotto- ja lajikohtaisia tai muita lisärajoitteita luvan käytölle. Myös mahdollisten aiempien lupien tai tämän luvan mukaisten ehtojen noudattamatta jättäminen (mm.



30.04.2019
MH 2278/2019/05.04.01

puutteellinen raportointi luvan käytöstä) voi johtaa alueyksikkökohtaisten rajoitteiden asettamiseen.

Lupa on henkilökohtainen ja sidottu eliötyöryhmän jäsenyyteen, eikä sen oikeuksia voi siirtää toiselle. Luvan saajalla on mahdollisuus pitää mukanaan avustavia henkilöitä, mutta heillä ei ole oikeutta näytteiden ottamiseen.

Mahdollinen maastoliikennelupa ja lupa muihin tutkimushankkeisiin on haettava erikseen.

Tämä lupa on voimassa 3.6.2019-31.12.2023. Luvan voimassaolo lakkaa eliötyöryhmän jäsenyyden päättyessä.

Viranomaislupa tulee lainvoimaiseksi aikaisintaan valitusajan päätyttyä, mikäli siitä ei ole tehty valituksia (Liite 2). Valitusaika on 30 päivää päätöksen tiedoksisaannista. Jos päätös on annettu tiedoksi sähköisenä viestinä, katsotaan päätöksen saajan saaneen asiakirjan tiedoksi kolmantena päivänä viestin lähettämisestä.

Lupapäätöksen perustelut

Hämähäkkityöryhmän tavoitteena on uhanalaisten lajien suojelun edistäminen ja lajien uhanalaisuuden arviointiin osallistuminen. Tavoitteena on myös lisätä tietoa ja tietoisuutta lajistosta yleensä, lajien esiintymisestä sekä niiden ekologiasta. Lisäksi työryhmä edistää tutkijoiden, hallinnon ja harrastajien välistä yhteistyötä ja tiedonkulkua. Maastoselvitysten tarkoituksena on tuottaa tietoa Suomen lajistosta, sen levinneisyydestä, yleisyydestä ja suojelutarpeista.

Monien luonnonsuojelualueiden yhtenä perustamistarkoituksena on luonnontutkimuksen edistäminen. Hakemuksen mukainen tutkimus palvelee tätä tarkoitusta tuottamalla uutta ja täydentävää lajistotietoa, jota voidaan hyödyntää mm. luonnon monimuotoisuuden suojelussa.

Arvio luvan mukaisen toiminnan vaikutuksesta Natura 2000 –arvoihin

Metsähallitus katsoo, ettei luvan ehtojen mukainen toiminta aiheuta merkittävää haittaa Natura 2000 –alueiden suojeluperusteena oleville luonnonarvoille, eikä siten vähennä Natura-arvoja.

Lupaehdot

Luvan haltijan on luvan sallimia poikkeuksia lukuun ottamatta noudatettava suojelualueiden rauhoitusmääräyksiä, luvan ehtoja sekä alueiden järjestyssääntöjä. Järjestyssäännöt löytyvät <https://julkaisut.metsa.fi/julkaisut/?Languages=&PublicationSeries=&ProductCategory=17&col=3&dir=DESC>.

Tämä lupa ei koske valtiolle siirteyviä yksityisiä luonnonsuojelualueita, joissa YSA-alueiden rauhoituspäätökset ovat edelleen voimassa eikä niitä valtion luonnonsuojelualueita, joissa tällaista lupaa koskeva toimivaltainen viranomaislain on ympäristöministeriö. Tarvittaessa asian voi tarkistaa vastaavan luontopalvelujen alueyksikön (Liite 1) yhteyshenkilön avulla, mieluiten sähköpostilla vähintään 2 viikkoa ennen tutkimusta ja näytteenottoa. Tässä yhteydessä on ilmoitettava näytteenottoaikat ja suoritusajankohta ja -tapa. Samoin menetellään, mikäli näytteenottoon liittyen liikutaan luonnonpuistossa tai liikkumisrajoituskohteella rajoitusaikana. Alueyksiköt voivat asettaa mahdollisia lisärajoitteita ja -ehtoja luvan käytölle ja ilmoittaa siitä



30.04.2019
MH 2278/2019/05.04.01

luvanhaltijalle mahdollisimman pian, kuitenkin vähintään 1 viikko ennen suunniteltua käyntiä. Lupa ei ole voimassa, ellei yhteydenottoa ole tehty tämän mukaisesti.

Tarpeetonta häiriötä luonnolle ja alueen muille käyttäjille tulee välttää. Näytteenottoa vilkkaasti käytettyjen retkeilypolkujen läheisyydessä tulee välttää, ja tarvittaessa alueen muille käyttäjille tulee kertoa näytteenoton syistä ja luvamukaisuudesta. Alueelle ei saa jäädä toiminnasta jälkiä tai roskaa.

Tämä lupa ei oikeuta luonnonsuojelulain perusteella rauhoitettujen lajien keräämistä, pyydystämistä, tappamista tai häiritsemistä (Lsl 42 §). Näiden lajien osalta näytteenotto edellyttää tämän luvan ohella elinkeino-, liikenne- ja ympäristökeskuksen lupaa (Lsl 48 §).

Luvan haltijan tulee välittömästi ilmoittaa yhteyshenkilölle havaitsemistaan ongelmista tai Metsähallituksen toimenpiteitä vaativista epäkohdista.

Lupa tai kopio siitä on pidettävä mukana luvanvaraista toimintaa harjoitettaessa.

Tämä lupa voidaan peruuttaa päättymään välittömästi, mikäli lupaehtoja ei noudateta.

Raportointi

Luvanhaltija raportoi luvan käytöstä toimintavuotta seuraavan vuoden helmikuun loppuun (28.2.) mennessä. Luvanhaltija vie lajihavaintotiedot joko 1) Lajitietokeskuksen laji.fi -järjestelmään, tai 2) toimittaa ne LajiGIS-sisäänsyöttölomakkeella (Liite 3) Metsähallituksen kirjaamoon kirjaamo@metsa.fi. Jos tallennukset tehdään 1) mukaan, luvanhaltija lähettää MH:n kirjaamoon raportin, josta käy ilmi, ketkä milläkin alueella ovat tietoja keränneet. Jos tallennukset tehdään 2) mukaan, elinympäristöjen tai lajiesiintymien hoitosuosituksia voi kirjata lomakkeen loppuun lisäsarakeiden avulla. Metsähallitus siirtää kaikki lajitiedot LajiGIS-sisäänsyöttölomakkeelta LajiGIS -tietojärjestelmään, josta ne siirtyvät myös Lajitietokeskukseen.

Mikäli luvan haltija ei raportoinnin yhteydessä muuta ilmoita, niin Metsähallitus katsoo saavansa käyttöoikeuden ja tallennusoikeuden raportin yhteydessä saamiinsa havainto- ja esiintymätietoihin. Tietoja voidaan käyttää mm. alueisiin ja lajeihin liittyvässä suunnittelussa ja viestinnässä ottaen huomioon julkisuuslain mm. uhanalaisia lajeja koskevat säännökset. Tiedot voidaan tallentaa tarvittavilta osin käytössä oleviin tietojärjestelmiin ja niitä voidaan luovuttaa edelleen. Tietolähde ja havaintojen tekijät tallennetaan tietojen yhteyteen. Mikäli luvan haltija haluaa rajoittaa tietojen käyttöä esim. vain luonnonsuojeluhallinnon tai Metsähallituksen sisäiseen käyttöön tai kieltää niiden käytön kokonaan, hänen tulee ilmoittaa siitä luparaportin yhteydessä.

Raportit toimitetaan sähköpostilla tai kirjallisesti Metsähallituksen kirjaamoon (kirjaamo@metsa.fi, postiosoite PL 94, 01301 Vantaa, käyntiosoite Ratakatu 11). Viestissä tai raportissa ilmoitetaan myös annetun luvan asianumero. Raportti osoitetaan luvan käsittelijälle.

Yhteyshenkilöt

Tutkimusyhteistyöpäällikkö Aimo Saano, aimo.saano@metsa.fi, puh. 0206 39 4274

Alueyksiköiden (rajat Liite 1) yhteyshenkilöt luvan myöntämishetkellä:



30.04.2019
MH 2278/2019/05.04.01*Rannikon luontopalvelut:*

Aluepäällikkö Mikael Nordström, mikael.nordstrom@metsa.fi, puh. 0206 39 4654
Luonnonsuojelupäällikkö Pekka Heikkilä, pekka.heikkila@metsa.fi, puh. 0206 39 5947
Luonnonsuojelupäällikkö Anu Riihimäki, anu.riihimaki@metsa.fi, puh. 0206 39 4632

Järvi-Suomen luontopalvelut:

Aluepäällikkö Raimo Itkonen, raimo.itkonen@metsa.fi, puh. 0206 39 5060
Luonnonsuojelupäällikkö Jouni Penttinen, jouni.penttinen@metsa.fi, 0206 39 5034

Pohjanmaan-Kainuun luontopalvelut:

Aluepäällikkö Arja Halinen, arja.halinen@metsa.fi, puh. 0400 36 4804
Luonnonsuojelupäällikkö Marko Sievänen, marko.sievanen@metsa.fi, puh. 0206 39 6065

Lapin luontopalvelut:

Aluepäällikkö Elina Stolt, elina.stolt@metsa.fi, puh. 0206 39 7714
Luonnonsuojelupäällikkö Päivi Paalamo, paivi.paalamo@metsa.fi, puh. 0206 39 7699
(sijaisena 1.3.-9.9.2019 erikoissuunnittelija Pauliina Kulmala, pauliina.kulmala@metsa.fi,
puh. 0400299199)

Lainkohdat


Luonnonsuojelulaki (1096/1996) 13-15, 17, 17a, 18, 39, 42, 47, 48, 49 ja 76 §
Laki Metsähallituksesta (234/2016): 5, 18, 21 ja 24
Ympäristöministeriön asetus Metsähallituksen eräiden julkisten hallintotehtävien suoritteiden maksuista vuosina 2018 ja 2019 (1029/2017): 2 §

Muutoksenhaku

Tähän päätökseen tyytymätön saa hakea siihen valittamalla muutosta Helsingin hallinto-oikeudelta siten kuin hallintolainkäyttölaissa (586/1996) säädetään. Valitusosoitus liitteenä.

Lupamaksu

Tämä lupa on maksuton.

Esittelijä
Esko Korsulainen, ympäristöpäällikkö**Ratkaisija**
Timo Tanninen, luontopalvelujohtaja



LIITTEET

Liite 1	Kartta luontopalvelujen alueyksikköjaosta
Liite 2	Valitusosoitus
Liite 3	LajiGIS-sisäänsyöttölomake

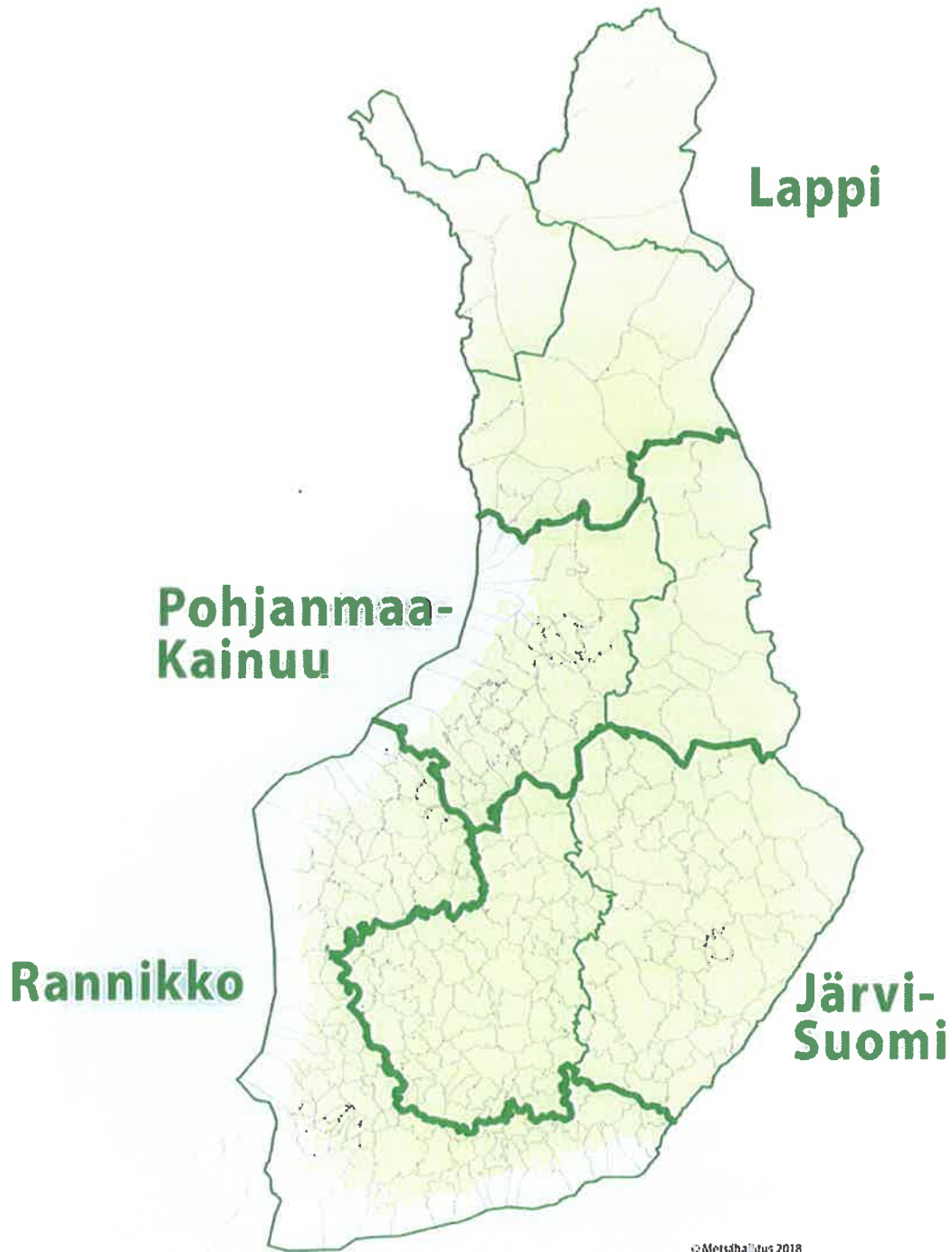
TIEDOKSI

Metsähallitus (Mikael Nordström, Raimo Itkonen, Arja Halinen, Elina Stolt, Pekka Heikkilä, Anu Riihimäki, Jouni Penttinen, Marko Sievänen, Pauliina Kulmala, Pirkko Siikamäki, Aimo Saano), Ympäristöministeriö, Suomen ympäristökeskus, Suomen luonnonsuojeluliitto, kunnat, ELY-keskukset, Luonnonsuojeluyhdistykset





Liite 1 Kartta luontopalvelujen alueyksikköjaosta



© Metsähallitus 2018
➤ Maanmittauslaitos 1/MML/18



Liite 2 Valitusosoitus

VALITUSOSOITUS

(Laki Metsähallituksesta 13.1 §, luonnonsuojelulaki 61.2 §)

Tähän päätökseen tyytymätön voi hakea siihen muutosta valittamalla hallinto-oikeuteen kirjallisella valituksella.

Valituskirjelmän sisältö ja allekirjoittaminen

Valituskirjelmässä, joka osoitetaan hallinto-oikeudelle, on ilmoitettava seuraavat asiat:

- valittajan nimi ja kotikunta
- päätös, johon haetaan muutosta
- miltä kohdin päätökseen haetaan muutosta ja mitä muutoksia siihen vaaditaan tehtäväksi sekä perusteet, joilla muutosta vaaditaan
- postiosoite ja puhelinnumero, joihin asiaa koskevat ilmoitukset valittajalle voidaan toimittaa.

Jos valittajan puhevaltaa käyttää hänen laillinen edustajansa tai asiamiehensä tai jos valituksen laatijana on joku muu henkilö, valituskirjelmässä on ilmoitettava myös tämän nimi ja kotikunta.

Valittajan, laillisen edustajan tai asiamiehen on allekirjoitettava valituskirjelämä.

Valituskirjelmän liitteet

Valituskirjelmään on liitettävä:

- päätös, johon haetaan muutosta valittamalla, alkuperäisenä tai jäljennöksenä
- todistus siitä, minä päivänä päätös on annettu tiedoksi, tai muu selvitys valitusajan alkamisen ajankohdasta
- asiakirjat, joihin valittaja vetoaa vaatimuksensa tueksi, jollei niitä ole jo aikaisemmin toimitettu viranomaiselle
- asiamiehen valtakirja, jollei asiamiehenä toimi asianajaja tai yleinen oikeusavustaja.

Valitusaika

Valitus on tehtävä 30 päivän kuluessa päätöksen tiedoksisaannista. Valitusaikaa laskettaessa tiedoksisaantipäivää ei oteta lukuun.

Tiedoksisaantipäivä lasketaan seuraavasti:





- jos päätös on luovutettu asianomaiselle, asianomaisen asiamiehelle tai lähetille, tiedoksisaantipäivä ilmenee päätöksessä olevasta leimasta
- jos päätös on lähetetty postitse saantitodistusta vastaan, tiedoksisaantipäivä ilmenee saantitodistuksesta
- jos päätös on postitettu tavallisena kirjeenä, sen katsotaan tulleen tiedoksi seitsemäntenä päivänä postituspäivästä, jollei muuta ilmene
- jos päätös on toimitettu tiedoksi muulla tavalla jollekin muulle henkilölle kuin päätöksen saajalle (sijaistiedoksianto), katsotaan päätöksen saajan saaneen päätöksen tiedoksi kolmantena päivänä tiedoksianto- tai saantitodistuksen osoittamasta päivästä
- jos päätös tai kuulutus sen nähtävänä pitämisestä on julkaistu virallisessa lehdessä tai julkisella kuulutuksella ilmoitustaululla, katsotaan tiedoksisaannin tapahtuneen seitsemäntenä päivänä siitä päivästä, jolloin kuulutus virallisessa lehdessä on julkaistu tai kuulutus pantu ilmoitustaululle.
- jos päätös on annettu tiedoksi sähköisenä viestinä, katsotaan päätöksen saajan saaneen asiakirjan tiedoksi kolmantena päivänä viestin lähettämisestä.

Valituskirjelmän toimittaminen

Valituskirjelmän voi toimittaa hallinto-oikeudelle henkilökohtaisesti, postitse maksettuna postilähetyksenä tai asiamiestä tai lähettiä käyttäen. Postittaminen tapahtuu lähettäjän vastuulla. Valituksen on saavuttava viranomaiselle virka-aikana ennen 30 päivän valitusajan päättymistä, jotta valitus voidaan tutkia. Jos valitusajan viimeinen päivä on pyhäpäivä, lauantai, itsenäisyyspäivää, vapunpäivä, jouluaatto tai juhannusaatto, valitusaika jatkuu kuitenkin vielä seuraavan arkipäivän virka-ajan päättymiseen.

Käsittelymaksu

Hallinto-oikeus perii pääsääntöisesti valitusasian käsittelystä oikeudenkäyntimaksua 90 euroa tuomioistuinten ja eräiden oikeushallintoviranomaisten suoritteista perittävistä maksuista annetun lain (701/93) nojalla.

Hallinto-oikeuden osoite

Helsingin hallinto-oikeus

Käyntiosoite: Tuomioistuimet-talo, Radanrakentajantie 5, 00520 HELSINKI

Postiosoite: Radanrakentajantie 5, 00520 HELSINKI

Faksi: 029 56 42079

Sähköposti: [helsinki.hao\(at\)oikeus.fi](mailto:helsinki.hao(at)oikeus.fi)

Puhelin: 029 56 42000

